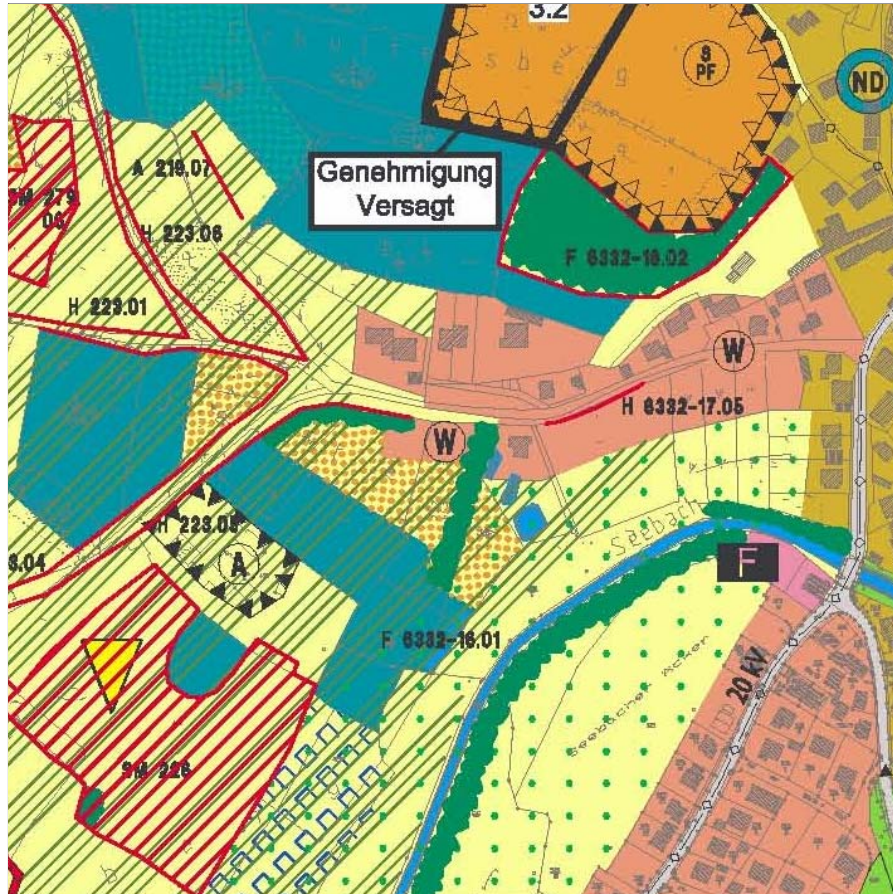
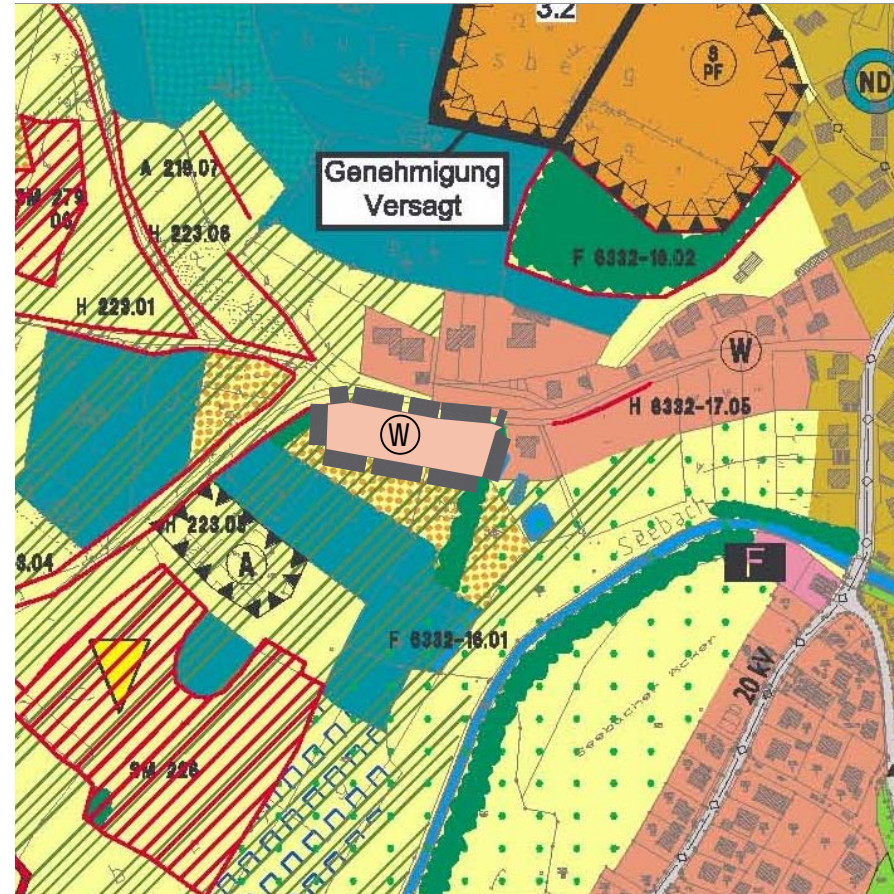


FLÄCHENNUTZUNGSPLAN ALT




Maßstab 1: 5000

FLÄCHENNUTZUNGSPLAN NEU



Maßstab 1: 5000

Legende

-  Grenze des räumlichen Geltungsbereiches der Flächennutzungsplan-Änderung
- W** Wohnbaufläche

Flächennutzungsplan mit integriertem Landschaftsplan 2. Änderung Gemeinde Möhrendorf

a) Der Gemeinderat Möhrendorf hat in der Sitzung am 05.08.2008 die 2. Änderung des Flächennutzungsplanes mit integriertem Landschaftsplan beschlossen. Der Änderungsbeschluss wurde im September 2008 ortsüblich bekanntgemacht..

b) Die Bürgerbeteiligung gemäß § 3 Abs.1 BauGB mit öffentlicher Darlegung und Anhörung zum Vorentwurf der 2. Änderung des Flächennutzungsplanes mit integriertem Landschaftsplan hat in der Zeit vom 01.04.2009 bis 04.05.2009 stattgefunden.

c) Der Entwurf der 2. Änderung des Flächennutzungsplanes mit integriertem Landschaftsplan in der Fassung vom 03.09.2009 wurde mit der Begründung gemäß § 3 Abs. 2 BauGB in der Zeit vom 12.10.2009 bis einschließlich 16.11.2009 öffentlich ausgelegt.

d) Die Träger öffentlicher Belange wurden gemäß § 4 BauGB mit Schreiben vom 05.10.2009 an der Planung beteiligt. Der Gemeinderat Möhrendorf hat mit Beschluss vom 11.05.2010 die 2. Änderung des Flächennutzungsplanes mit integriertem Landschaftsplan in der Fassung vom 03.09.2009 beschlossen.

Möhrendorf, den
1. Bgm

e) Die 2. Änderung des Flächennutzungsplanes mit integriertem Landschaftsplan wurde nach § 6 Abs. 1 BauGB von der Regierung von Mittelfranken mit Schreiben vom, AZ. genehmigt.

Ansbach, den
Baudirektor

f) Die Erteilung der Genehmigung wurde am xx.xx.xxxx ortsüblich bekannt gemacht. Damit ist die 2. Änderung des Flächennutzungsplanes mit integriertem Landschaftsplan rechtswirksam.

Möhrendorf, den
1. Bgm

Projektbearbeitung :

ssparchitekten
Schulz Seissl Partner
Gründlacher Str. 22 Fon 09131 / 81646 -0 info@ssparchitekten.com
91058 Erlangen Fax 09131 / 81646 -1 www.ssparchitekten.com

Stand 03.09.09 - redaktionell überarbeitet 21.07.2010